Gemeinde Dasing

10. ÄNDERUNG DES FLÄCHENNUTZUNGSPLANS

Erweiterung gemischte Bauflächen in Lindl

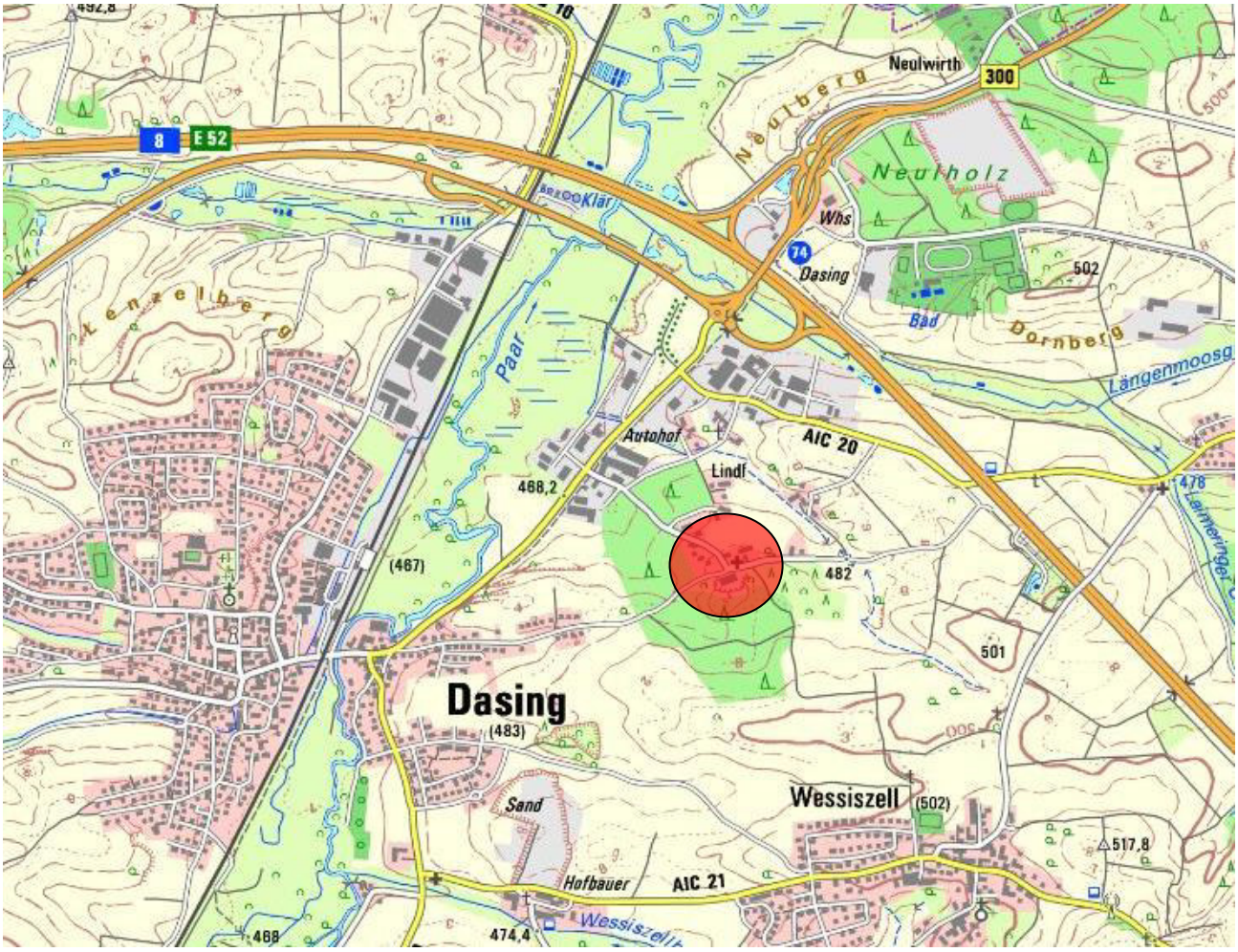

Übersicht maßstabslos (Landesamt für Vermessung und Geoinformation Bayern)

PLANZEICHNUNG, BEGRÜNDUNG

FASSUNG VOM 11.09.2018

GEMEINDE DASING
KIRCHSTRAßE 7

86453 DASNG

LANDKREIS AICHACH-FRIEDBERG
REGIERUNGSBEZIRK SCHWABEN

brugger landschaftsarchitekten stadtplaner_ökologen

Deuringerstr. 5a, 86551 Aichach
Tel. 08251 8768 - 0, Fax -88
E-Mail: info@brugger-landschaftsarchitekten.de
www.brugger-landschaftsarchitekten.de

RECHTSGÜLTIGE FASSUNG VOM 09.03.2010

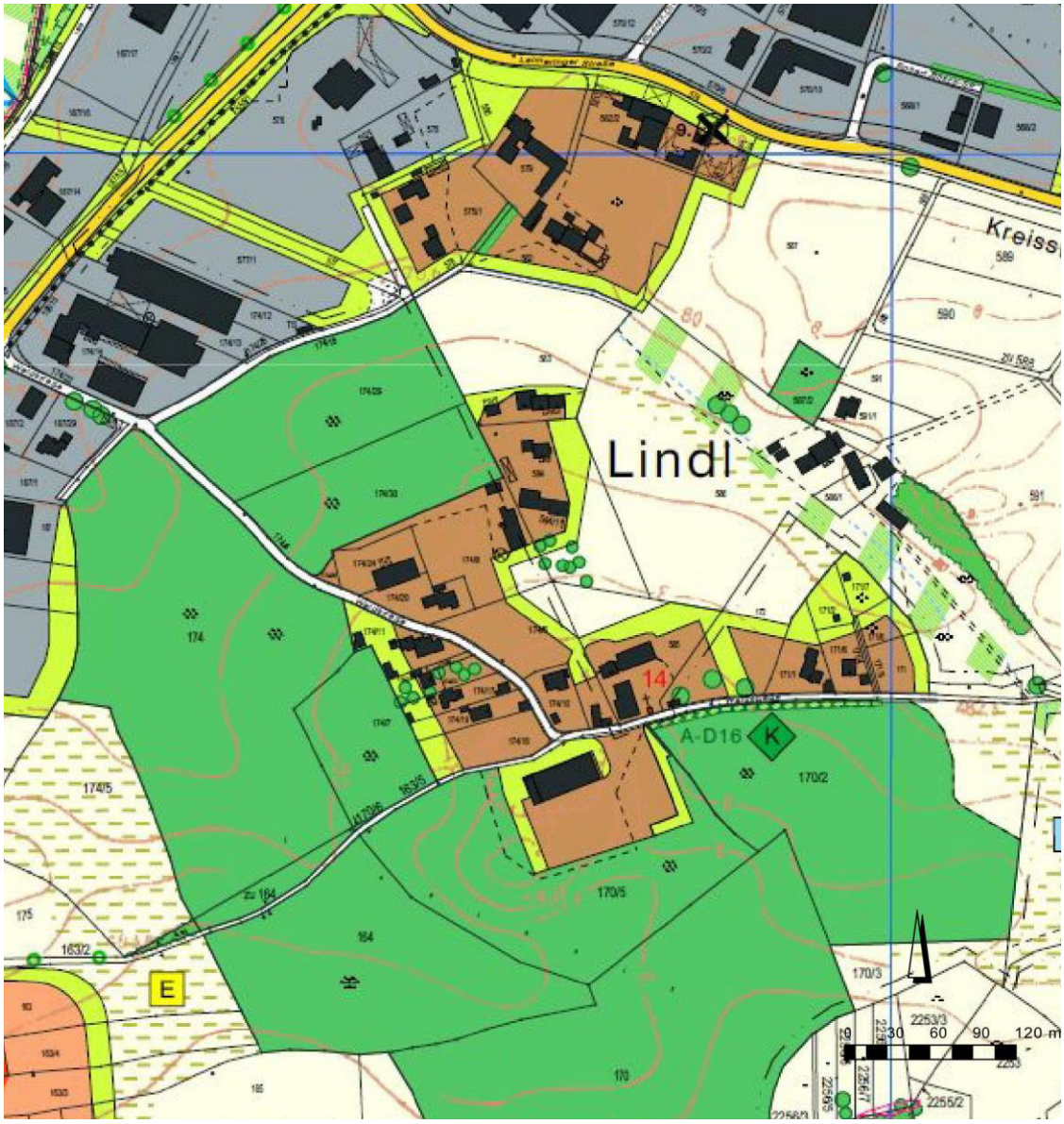

M 1:5.000

10. ÄNDERUNG IN DER FASSUNG VOM 11.09.2018

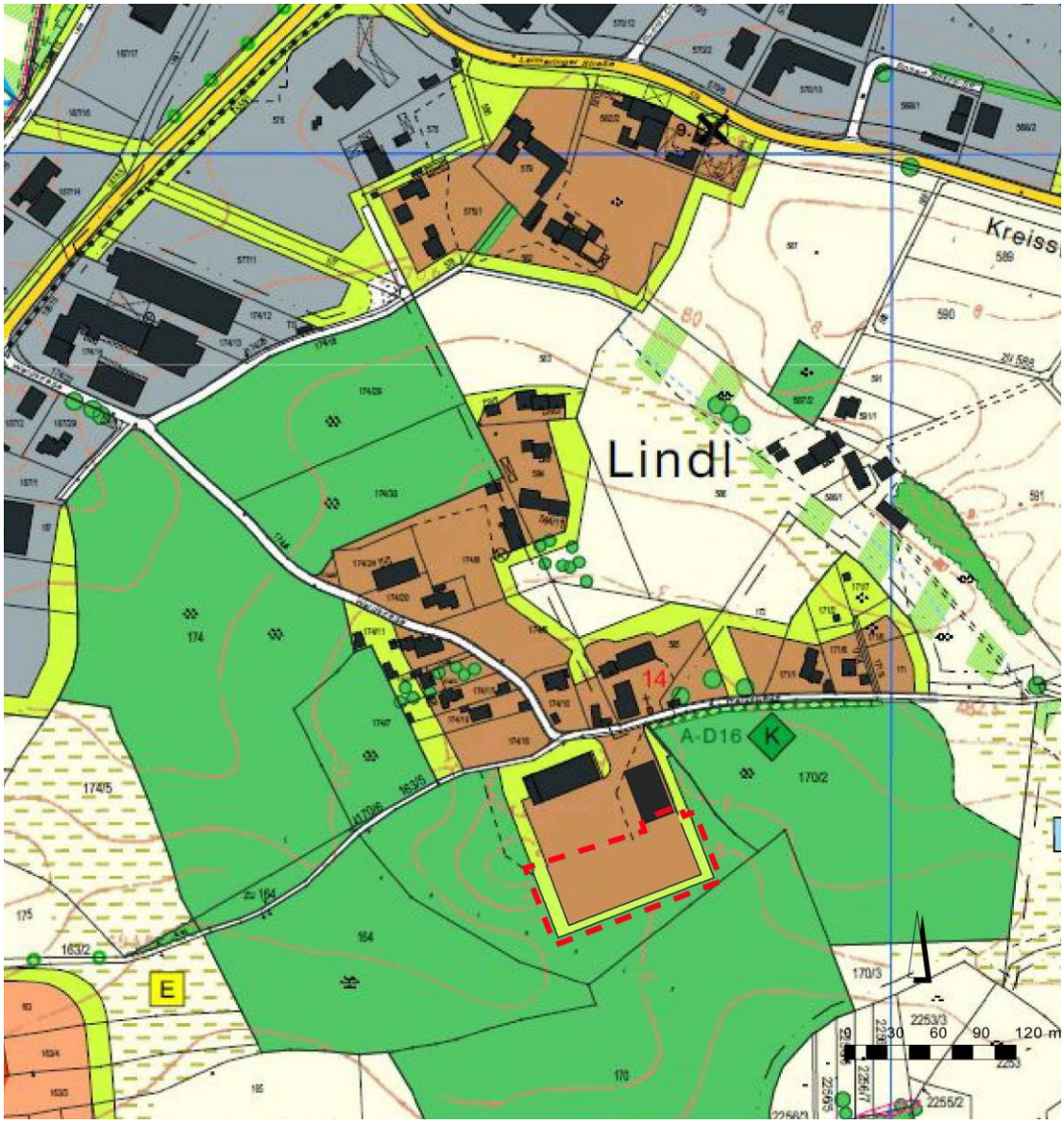

M 1:5.000

Zeichenerklärung

- Änderungsbereich
- Wohnbaufläche
- Gemischte Baufläche
- Gewerbefläche
- Hauptverkehrsstraßen mit anbaufreiem Streifen
- Straßen / Wege
- Grünfläche
- Fläche für die Landwirtschaft
- Fläche für Wald
- Bereiche mit besonderer Bedeutung für den Naturhaushalt
- Bereiche mit poteniell hoher Bedeutung für den Naturhaushalt
  - E Förderung von Trockenlebensräumen
- A-RF Vorhandene Ausgleichs- und Ersatzbereiche mit Nr.
  - Gehölzlebensräume
- Einzelbaum / Baumzeile
- Hecke / Feldgehölz / Gehölzgruppe
- 26 Baudenkmal mit Nr.